

Van Grensovergang Hazeldonk, BREDA Shell-benzinestation  
 Naar Frankrijk, Bouillac , Camping "Terme d'Astor", 24480)  
 Afstand 1000 km.  
 Reisduur 9 uur en 41 minuten (Als je aardig doorrijdt)
















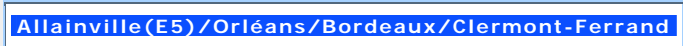









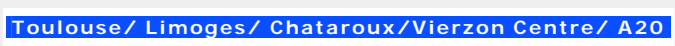


































**GPS-coördinaten:**  
**00:54.21 E**  
**44:45.38 N**





























TOMTOM.Invoeren bij plaatsnaam:  
 Saint Avit Riviere  
 En bij straat : Terme d'Astor  
 Twee meter na het binnerijden van de poort hoor je dan "bestemming bereikt"

**Routebeschrijving**

Afstand Tijd

1		Uw startpunt is: Shell Benzinestation <b>Hazeldonk</b> bij <b>Breda</b> . Adviseer je dagteller op 0 te stellen. Grensovergang met <b>België</b> . Vertrek in zuidelijke richting op weg naar <b>Antwerpen</b> .			0	00:00
2				<b>A1</b> <b>E19</b>		
3		Op rondweg <b>Antwerpen</b> links aanhouden.Bij splitsing van autosnelwegen, <b>Antwerpen Zuid</b> (5a), verder richting <b>GENT</b> , blijf links aanhouden op weg naar de Kennedy-tunnel. <b>Zie bord</b> <b>Ring Antwerpen/Brugge/Gent/Haven 1000-2000</b>		R1	48	00:36
4		Op rondweg <b>Antwerpen</b> nog steeds links aanhouden.Bij splitsing van autosnelwegen na de Kennedy-tunnel schuin links aanhouden naar A14/E17 richting <b>GENT</b> , <b>Zie bord</b> <b>Gent/Sint-Niklaas</b>		<b>A14</b> <b>E17</b>	54	00:39
5		Na <b>GENT</b> de A14 / E17 blijven volgen, richting Kortrijk Courtrai) Na Kortrijk de A14 / E17 blijven volgen richting Rijssel (Lille)		<b>A14</b> <b>E17</b>		
6		<b>Grensovergang België – Frankrijk. Bienvenue. (Welkom)</b>		<b>A22</b> <b>E17</b>	154,9	01:33
7		Lille en Paris volgen		<b>A22</b> <b>E17</b>	155,5	
8		Links aanhouden A22 richting Paris		<b>A22</b> <b>E17</b>	160,4	
9		A22, E17 Paris volgen		<b>A22</b> <b>E17</b>	166,8	
10		Links aanhouden en borden Paris volgen. A1 Tolweg, nog 209 km naar Parijs.		<b>A1</b> <b>E17</b>	178	
11		<b>Peage, kaartje trekken</b> links aanhouden, Paris volgen		<b>A1</b> <b>E17</b>	215	
12		Volg Arras-Est, - Amiens, - Paris, links aanhouden		<b>A1</b> <b>E15</b>		
13		<b>Peage, betalen !!! Volg Paris en vliegveld Charles de Gaulle.</b>		<b>A1</b> <b>E15</b>		
14		Na vliegveld Charles de Gaulle, adviseer de rechter baan aan te houden op de A1 en goed op dit bord te letten. Hier houdt u rechts aan om Paris-Est te volgen. <b>Vanaf nu volgt u de borden "Bordeaux,- Nantes,- Lyon "</b> <b>Bordeaux(A104)/Nantes-Lyon/Marne La Vallée/Sarcelles/Paris-Est/Bobigny/Garonor</b>		<b>A3</b> <b>E15</b>	373,3	03:29
15		Blijf <b>"Bordeaux,- Nantes,- Lyon "</b> volgen op de A3 Adviseer om de middelste baan aan te houden.		<b>A3</b> <b>E15</b>	374,8	
16		Rechts aanhouden. Bij <b>Fontenay sur Bois</b> , <b>"Bordeaux,- Nantes,- Lyon "</b> volgen op de <b>A86</b> Adviseer op de A86 zoveel mogelijk de middelste baan aan te houden en in de eerste twee tunnels een van de linkerbanen. Als u een tunnel uitrijdt ziet u onmiddellijk links de borden voor , <b>"Bordeaux,- Nantes,- Lyon "</b> .		<b>A86</b> <b>E15</b>	386,7	
17		Op de A86 in de derde tunnel de rechterbaan volgen <b>"Bordeaux,- Nantes,- Lyon "</b> .		<b>A86</b> <b>E15</b>	395	

18		Op de A86, links aanhouden. Volg " <b>Bordeaux,- Nantes,- Lyon</b> " .		 	401,9	
19		Groene borden " <b>Bordeaux,- Nantes,- Lyon</b> " volgen op de <b>A86a</b> . Adviseer de middelste baan aan te houden.			409,3	
20		N186, rechts aanhouden. Volg " <b>Bordeaux,- Nantes,- Lyon</b> " <b>Na 600 mtr, rechts aanhouden. Dit is zéér belangrijk. !!!!</b>			412,2	
21		Orleans, -Bordeaux,- Nantes volgen. Dit is de eerste keer dat u een aanwijzing "ORLEANS " ziet. Vanaf nu volgt u de borden voor Orleans. Na 800 mtr. maakt u de keuze tussen Orleans par RN (Route National, groene borden ) of Orleans par Peage (Tolweg, blauwe borden). Adviseer de Peage te nemen. Hiervoor rechts aanhouden. Het wegnummer wordt <b>A10</b>		 A10	417,7	
22		U volgt gedurende 110 km de A10 richting Orleans.		 		
23		Bij het tolstation na 26 km <b>volgbord met aanwijzingen</b> 		 	445	04:18
24		bij splitsing van autosnelwegen Orléans schuin rechts aanhouden naar A71/E9 (tolweg) <b>volg aanwijzingen</b> 		 	528,6	04:56
25		bij splitsing van autosnelwegen Vierzon-Centre/Issoudun (5) schuin rechts aanhouden naar A20/E09 Volg hier het bord voor de A20 met opschrift  U volgt nu gedurende 310 km de A20 richting Toulouse. Voor deze 310 km betaalt u € 1,80 aan tolgeld. Dit is voor de laatste 10 kilometer. Doorrijden op deze schitterende weg tot <b>afrit 55</b> . U passeert achtereenvolgens, Chataroux, Limoges, en Brive.		 	610,3	05:38
26		Tulle,- Brive,- Toulouse A20 volgen.		 	798	
27		bij aansluiting Martel (54) trekt u een kaartje voor de laatste 10 km op de A20/ E09 (tolweg) <b>richting afrit Souillac (55)</b>		 	910	08:13
28		Verlaat de A20 bij afrit 55 Souillac en neem de rechter rijstrook, € 1,70 betalen. <b>volg aanwijzingen</b> 		D804	920	08:19
29		Op de rotonde onder de boogbrug, neem de 2 <sup>e</sup> afslag naar Souillac / Sarlat (D804) Het is 30 km naar Sarlat.		D804		08:20
30		Neem in Souillac op de rotonde de 3 <sup>e</sup> afslag. (Dorpsstraat in) naar centrum Souillac.		D804	925	08:21
31		Ga na 1200 mtr rechtsaf richting Sarlat. (wit bord)		D804	926,2	08:23
32		Volg D804 <b>richting Cazoulès</b> . Rechts ziet u een Le Clerc Supermarkt. Even goedkoop aftanken. Denk aan uw snelheid door de dorpjes. Veel controle door gendarmerie. Na Cazoules wordt het wegnummer D703 ipv D804. Geniet van het landschap.		D804 D704A D4A D703	927,8	08:25
33		Op D703 na 17,2 km. verder op D704A <b>richting Sarlat-la-Canéda</b> (Nog 11 km)			944	
34		Op rotonde rechtdoor <b>richting Sarlat-la-Canéda</b> (Nog 4 km)			950	
35		Op eind van de weg, rechtsaf.				
36		Op 1e rotonde in Sarlat richting Bergerac. D704 Vanaf nu voorlopig richting <b>BERGERAC</b> blijven volgen.		D704	952	
37		Op de 2 <sup>e</sup> rotonde in <b>Sarlat</b> neem de 2 <sup>e</sup> afslag richting <b>Bergerac / Beynac</b> onder de boogbrug door.			955	08:42

38		Op de volgende splitsing, <b>BERGERAC</b> blijven volgen. Bergerac is een groen bord.			956	08:49
39		<b>Vezac</b> is het volgende dorp. Borden blijven volgen naar <b>BERGERAC</b> Op splitsing ná <b>Vezac</b> , onder het viaduct door, richting <b>Beynac</b> . Geniet van het prachtige kasteel boven op de berg in <b>Beynac</b> . Adviseer stapvoets te rijden			962,4	08:53
40		Het volgende dorp is <b>St. Cyprien</b> . Vervolg de weg (D703) naar <b>St. Cyprien</b> en <b>Siorac-en-Périgord</b>			979	08:53
41		In <b>Siorac-en-Périgord</b> op de rotonde de 3 <sup>e</sup> afslag nemen <b>richting Fongauffier</b> en <b>Belves</b> .			982	09:02
42		Op de rotonde in <b>Fongauffier</b> (vlak bij <b>Belves</b> ) de 2 <sup>e</sup> afslag nemen. Gele bord naar <b>Toulouse</b> volgen.			989	09:03
43		Op de D710, direct na de Total-benzinepomp ga je rechtsaf, richting Monpazier en Belves (2 km) Je gaat onder een boogbrug door. Vóór het vluchtheuveltje linksaf, richting Monpazier.			993	09:21
44		Op het einde van deze weg, T-splitsing, linksaf de D53 op, richting Monpazier.				09:22
45		Na ongeveer 800 mtr rechtsaf de D26 op. Op deze T-splitsing staat het bord Beaumont, Bouillac 5 km Bastide de Beaumont 20 km. Ook staat hier een groen bord met het opschrift " <b>Terme d'Astor</b> ". Hier moeten we zijn, toch ??			994	09:26
46		Na 5 km ben je in Bouillac en na 5,2 km ben je er weer doorheen.			998.7	09:26
47		1300 meter nadat je het bord Bouillac achter je hebt gelaten zie je aan de rechterkant van de D26 een paar huizen. Tegenover dit groepje huizen gaat een weg omhoog naar de camping Terme d'Astor.			1000	09:27
51		Je bent gearriveerd op het eindpunt van deze reis. Bienvenue			1001	